

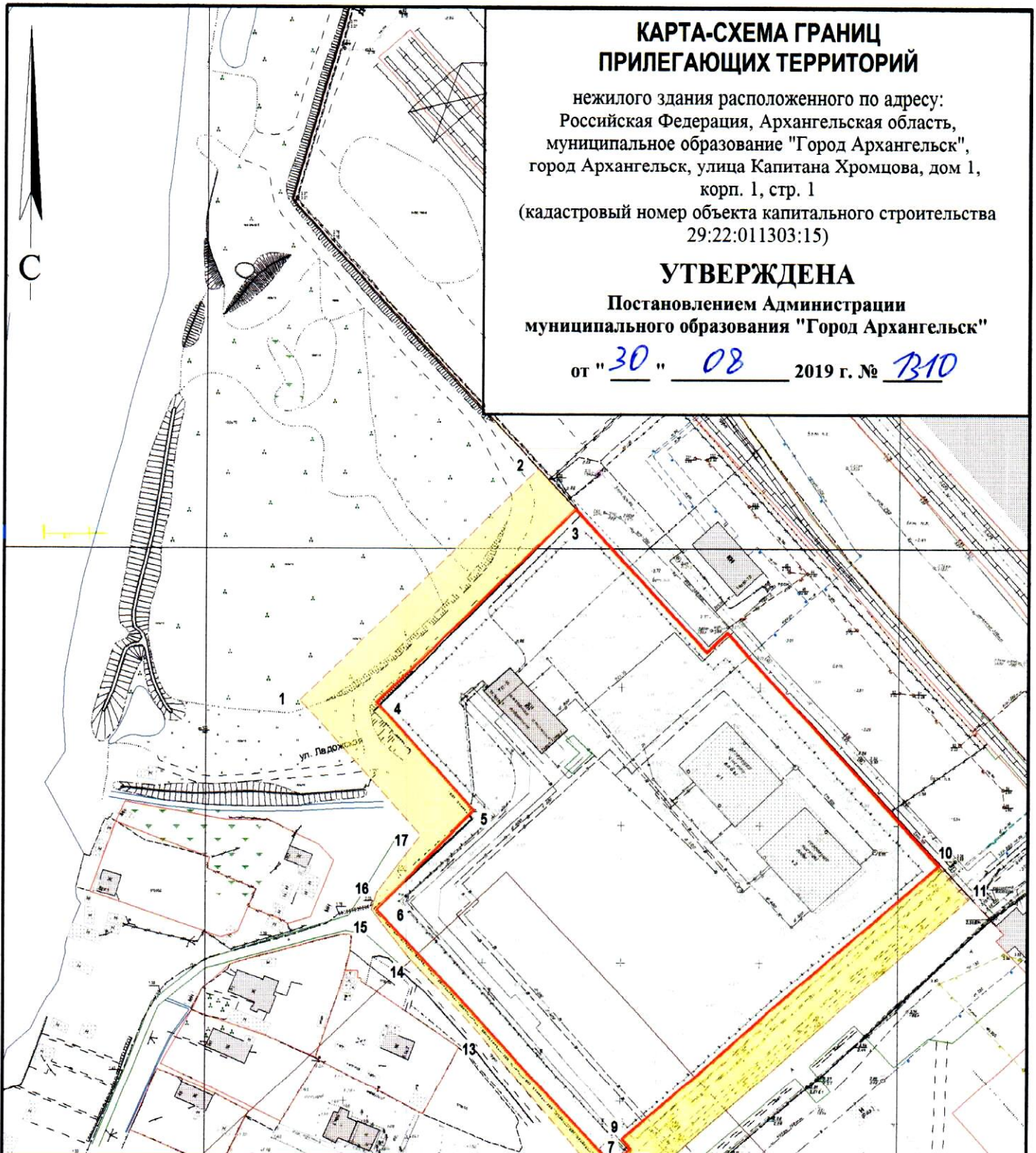
КАРТА-СХЕМА ГРАНИЦ ПРИЛЕГАЮЩИХ ТЕРРИТОРИЙ

нежилого здания расположенного по адресу:
Российская Федерация, Архангельская область,
муниципальное образование "Город Архангельск",
город Архангельск, улица Капитана Хромцова, дом 1,
корп. 1, стр. 1
(кадастровый номер объекта капитального строительства
29:22:011303:15)

УТВЕРЖДЕНА

Постановлением Администрации
муниципального образования "Город Архангельск"



от "30" 08 2019 г. № В310



Система координат МСК-29

Обозначение характерных точек границ	координаты, м	
	X	Y
1	669584.04	2518141.97
2	669670.89	2518224.43
3	669656.74	2518238.58
4	669584.18	2518169.68
5	669546.54	2518206.13
6	669509.52	2518172.62
7	669419.85	2518261.75
8	669425.91	2518268.41
9	669429.48	2518264.99
10	669533.09	2518375.01
11	669521.43	2518386.17
12	669406.53	2518265.30
13	669466.42	2518211.09
14	669492.94	2518184.42
15	669509.32	2518171.08
16	669515.71	2518172.55
17	669536.92	2518187.60

УСЛОВНЫЕ ОБОЗНАЧЕНИЯ:

-  изображение границ земельного участка по ул. Капитана Хромцова, дом 1, корп. 1, стр. 1
-  изображение границ прилегающих территорий

Масштаб 1 : 2000